

**Как добраться к месту проведения открытого просмотра в рамках  
Международной конференции художников-педагогов «Современное  
художественное образование детей и молодежи»**

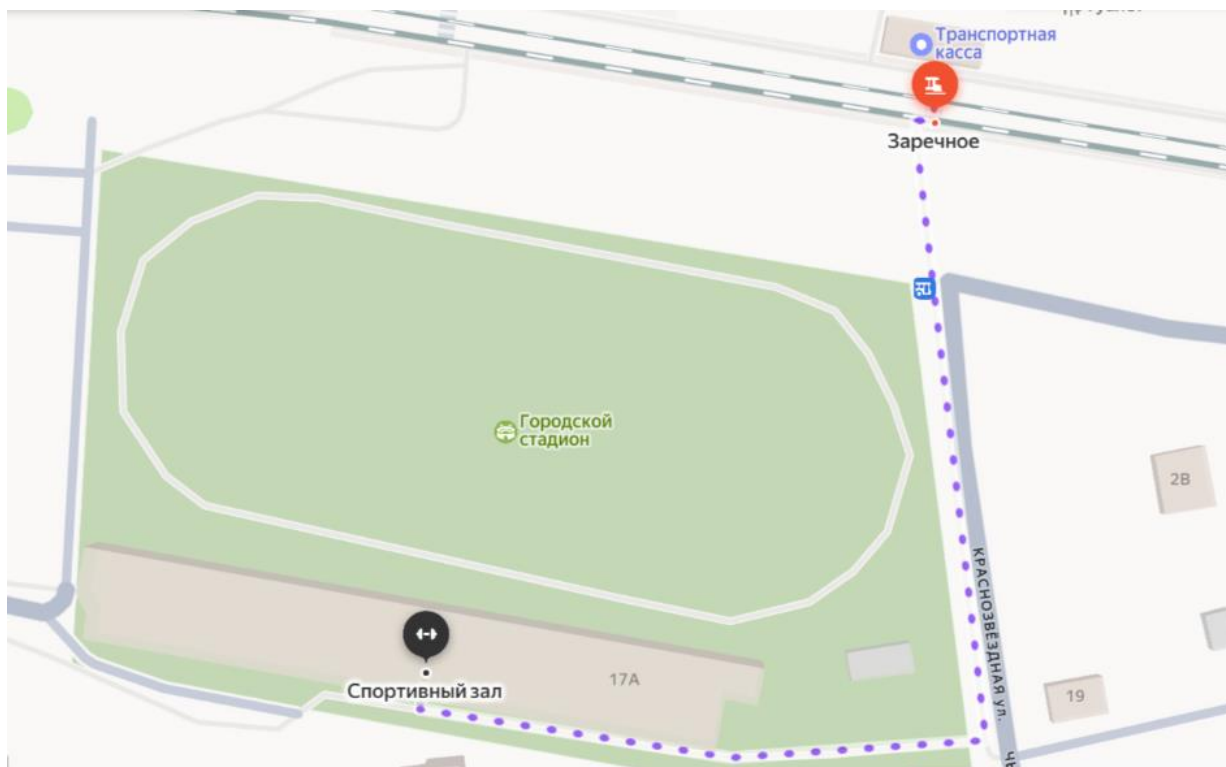
**5 февраля 2026 г. Открытый просмотр**

**ФОЦ г. Смолевичи (ул. Физкультурная 17а)**

Смотреть на Яндекс Картах <https://yandex.by/maps/-/CLDubQLs>

Координаты 54.023509, 28.098824

**Пешком от ж/д ст. «Заречное»:**



Смотреть маршрут на Яндекс Картах <https://yandex.by/maps/-/CLDujNP8>

**Как доехать в Смолевичи из Минска:**

Электричкой в направлении Смолевичи, Красное Знамя, Жодино, Борисов, Орша с ж/д вокзала (Привокзальная пл., 1) или ж/д станции «Институт культуры» до станции «Заречное».

Актуальное расписание можно уточнить на сайте [www.rw.by](http://www.rw.by)

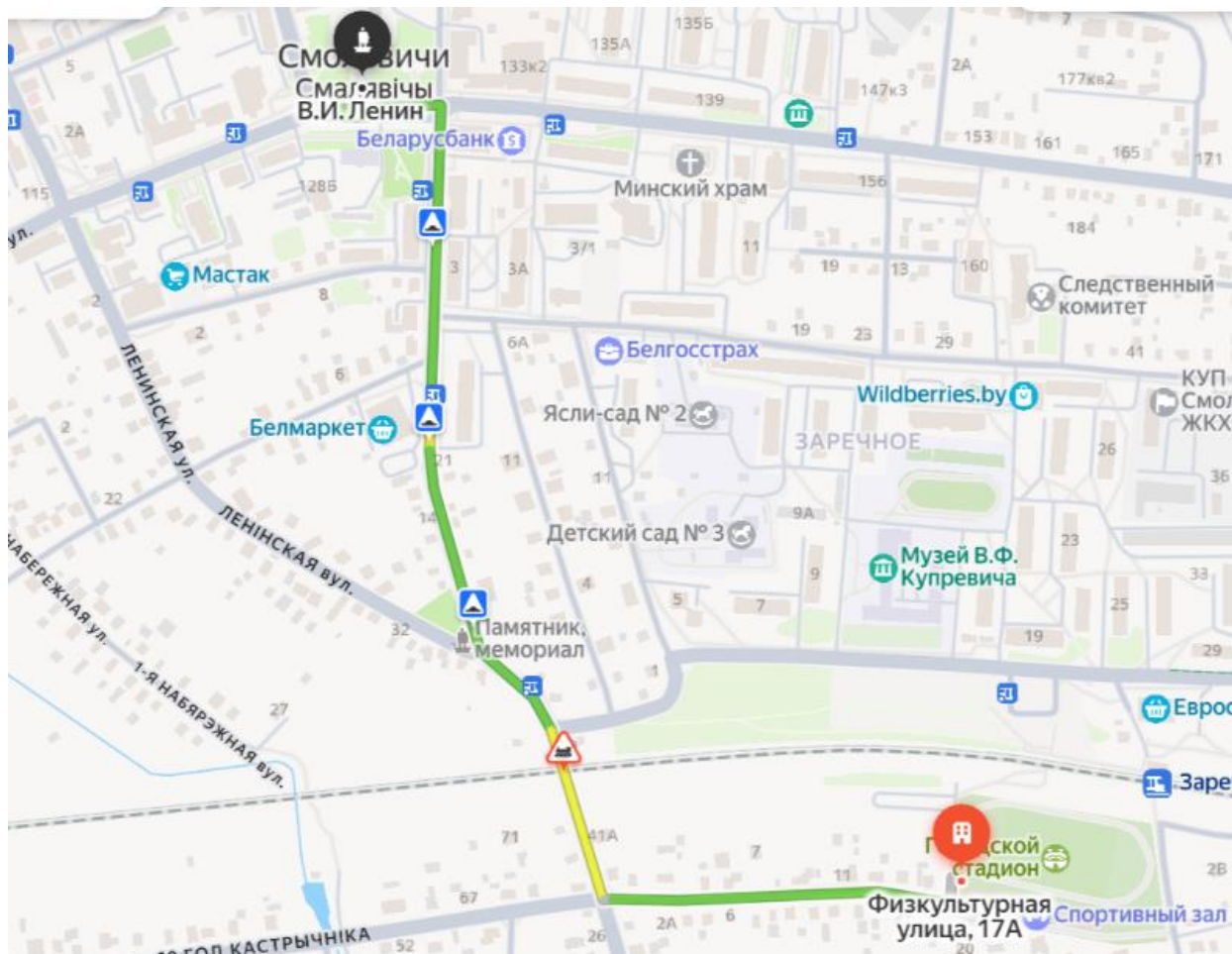
Маршрутным такси №2470тк от ст.м. «Восток» (выход по ходу движения поезда, направо) до остановки «Заречное» (конечная) с 7.00 до 22.40 (каждые 10 минут)

По поступившим заявкам может быть организован трансфер из г. Минска от ст.м. «Восток» в 9:00 (время может измениться).

По вопросам как добраться:

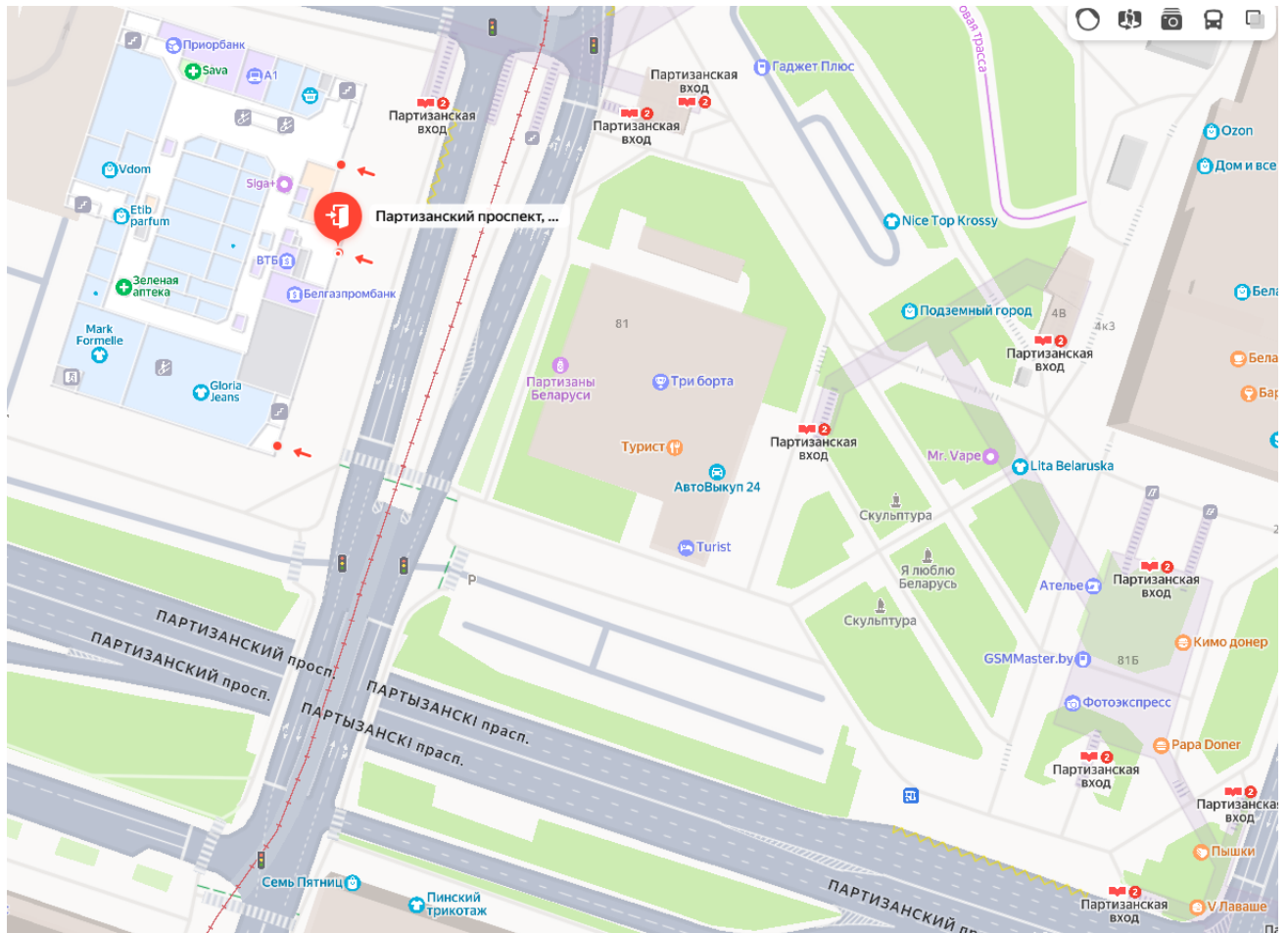
Юлия Руслановна Жуковская +375 29 627 79 23

Как доехать на личном транспорте от центра г.Смолевичи:



Смотреть маршрут на Яндекс Картах <https://yandex.by/maps/-/CLDunZzu>

Смотреть маршрут на Яндекс Картах <https://yandex.by/maps/-/CLDujNP8>



**2-й день (7 февраля)**

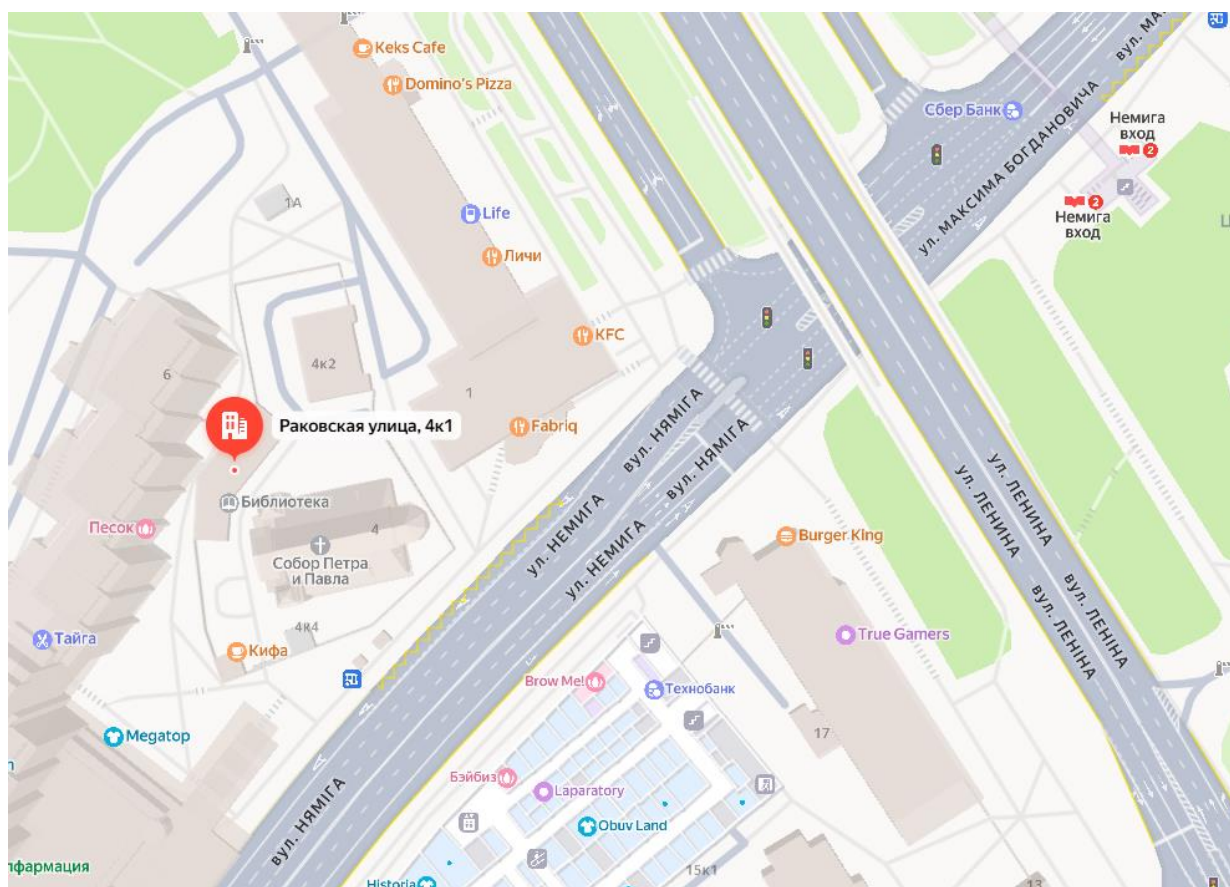
**приходской дом Свято-Петро-Павловского собора**

**г. Минск, ул. Раковская 4**

Смотреть на Яндекс Картах <https://yandex.by/maps/-/CLt0J2mU>

Координаты 53.904846, 27.551330

Как доехать общественным транспортом:  
на метро до ст. «Немига» («красная» ветка);  
автобусом №24, 57, 73, 91, 163;  
троллейбусом №29, 37, 40, 46, 53  
до остановки «Станция метро «Немига».



## Как добраться к местам экскурсий

**ГУО «Минский государственный художественный колледж имени А. К. Глебова» (Минск, ул. Б.Хмельницкого, 5)**

Смотреть на Яндекс Картах <https://yandex.by/maps/-/CLDurOmj>

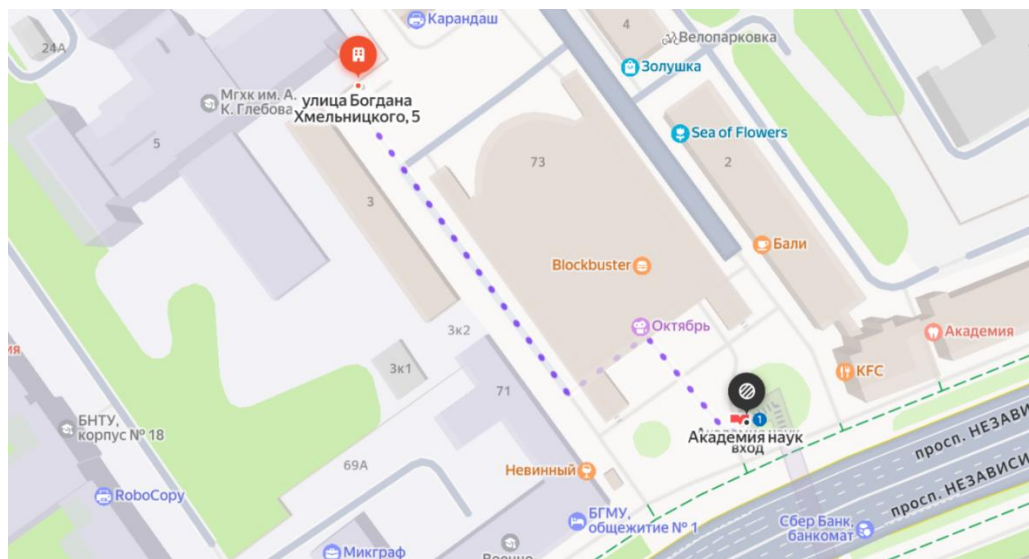
Координаты 53.922383, 27.595274

Как доехать общественным транспортом:

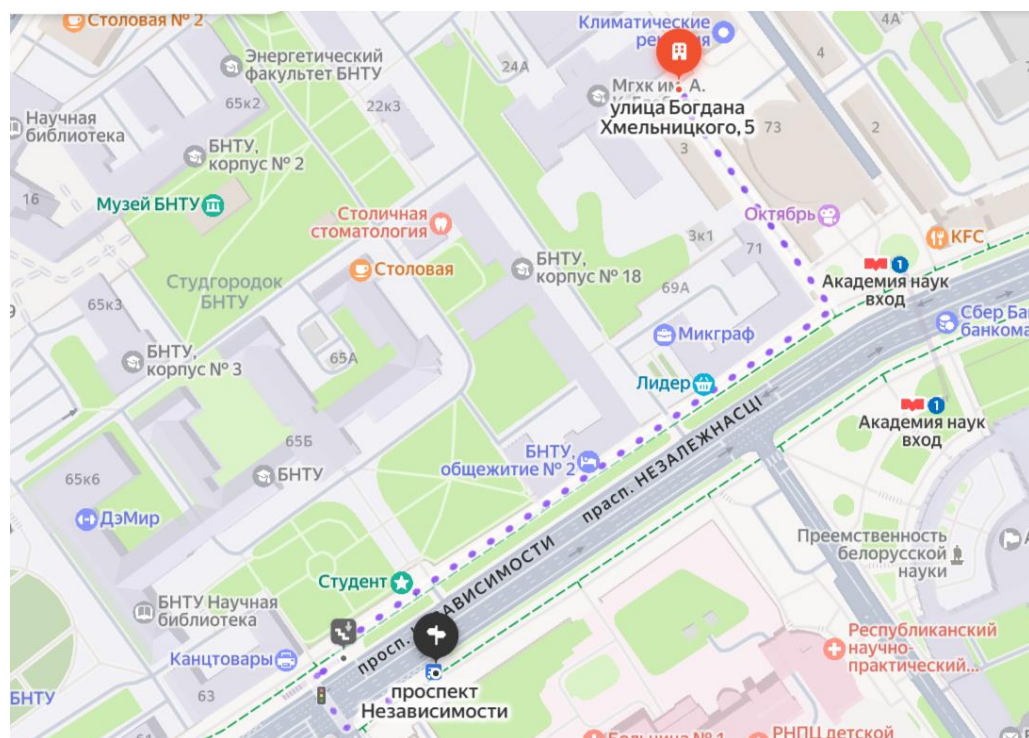
На метро до ст. «Академия наук» («синяя» ветка, выход в сторону кинотеатра «Октябрь»), обойти кинотеатр слева 170 м (2 мин) <https://yandex.by/maps/-/CLDyIA9m> ;

На автобусах №25, 100 до остановки «Петруся Бровки», перейти дорогу, пройти вперед до к/т «Октябрь» 500 м, обойти кинотеатр слева 170 м (7 мин) <https://yandex.by/maps/-/CLDyE8NG> .

От метро



От остановки



## Национальный художественный музей Республики Беларусь (г. Минск, ул. Ленина, 20)

Смотреть на Яндекс Картах <https://yandex.by/maps/-/CLxnAGYL>

Координаты 53.898475, 27.560780

Как доехать общественным транспортом:

на метро до станции «Октябрьская» («синяя» ветка) / «Купаловская»

(«красная» ветка)

автобусом №100 или троллейбусом №22 до остановки «Ленина»

